

Description du parcours de randonnée nautique entre st Pierre en Auge et Mézidon

Le parcours fait environ 8 km sans nécessité de débarquer. Il faut compter 2h en mode balade pour des personnes maîtrisant les manœuvres directionnelles.

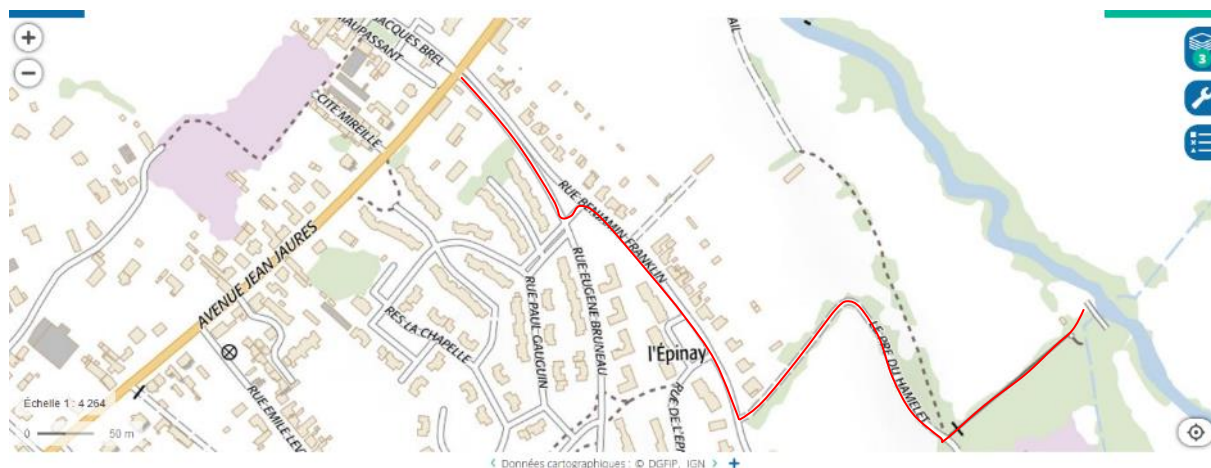
Le parcours est sinueux. Le **1^{er} rapide du Moulin d'Antais est à aborder délicatement**, et nécessite d'espacer les embarcations. Risque de dessalages selon le niveau d'eau. Ensuite pas de difficulté particulière, hormis les branches et les arbres qui peuvent toujours encombrer le lit de la rivière.

A ce jour (21 sep 2023) : aucun blocage du aux arbres.

Le départ de fait à la base canoé de St Pierre en Auge.

- Km 1,0 : **prendre le bras de droite** : rapide du Moulins d'Antais : prudence
- Km 1, 2 (15 mn) : Pont du moulin d'Antais
- Km 2,2 (25 mn) : Pont de Bretteville sur Dives
- Km 3,8 (40 mn) : **Prendre le bras de droite** pour contourner le moulin d'Ouville la bien tournée – débarquement possible en prenant le bras de gauche mais bras encombré par des arbres après le moulin.
- Km 5,8 : **prendre le bras de gauche** pour contourner le moulin d'Ecajeul
- Km 5,9 : pont de Plainville (uniquement en cas d'urgence)
- Km 6,8 (1h20) : pont de la petite route entre Ecajeul et Percy en Auge ; débarquement possible en rive gauche juste avant le pont.
- Km 7,3 : Pont ligne SNCF
- Km 8 (1h45): Fin du parcours - Ancienne base SNCF de Mézidon – débarquement rive gauche (sur l'ancien quai, ou après les renforts de berge en béton.

En voiture l'accès à la fin de parcours se fait par le lotissement de l'Épinay à Mézidon, prendre le chemin situé en face du n° 32 Rue Franklin. Attention chemin étroit, croisement difficile. A la fin de la descente, prendre le chemin entre la clôture et le ruisseau. Parking en herbe, et demi-tour facile en bout de chemin au bord de la Dives.







portail

Chercher un lieu, une adresse, une donnée



Données cartographiques : © FEDER, Région Normandie

Il y a 4 points de visibilité de la rivière sur les ponts du Moulin d'Antais, de Bretteville sur Dives, d'Ouville la Bientournée, d'Ecajeul et un en bord route avant Ecajeul.

-  Route touristique avec accès aux ponts 
-  Rivière
-  Route Rapide



Thieville : 1er embranchement : allez à droite : soyez attentifs aux courants



Ouville : 2^{ème} embranchement : allez à droite



Saint Pierre sur Dives - Mézidon



Ecajeul : 3^{ème} embranchement : allez à gauche